



GITE - LE VALLON DU MARÉCHAT - PORT DES BARQUES

LE VALLON DU MARÉCHAT

Gîte 2 personnes à Port des Barques

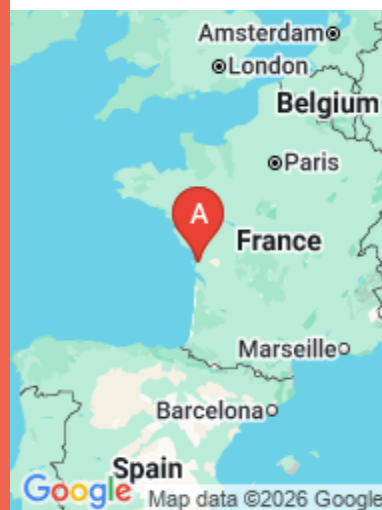
<https://levallondumarechat.fr>



Sylvette et Guy DELANOUE

☎ 0673349161
☎ 0675293099

A Gîte - Le Vallon du Maréchat - Port des Barques : 21 avenue de Saint-Nazaire 17730 PORT DES BARQUES





Gite - Le Vallon du Maréchat - Port des Barques

☆☆



Maison



2

personnes
(Maxi: 2 pers.)



0


chambre



39

m²

Studio de 37 m² comprenant une pièce de vie, une cuisine équipée indépendante, une salle d'eau avec WC. Buanderie commune avec sèche-linge. Grand jardin commun avec salon de jardin, transats, barbecue.



Pièces et équipements


<i>Chambres</i>	Chambre(s): 0 Lit(s): 1	dont lit(s) 1 pers.: 0 dont lit(s) 2 pers.: 1
<i>Salle de bains / Salle d'eau</i>	séjour-salon-chambre (1 canapé convertible + 1 lit encastrable 2 pers.) Sèche cheveux Salle(s) d'eau (avec douche): 1 Salle d'eau avec WC	
<i>WC</i>		
<i>Cuisine</i>	Cuisine Combiné congélation Four à micro ondes	Four
<i>Autres pièces</i>		
<i>Media</i>	Télévision	Wifi
<i>Autres équipements</i>	Sèche linge privatif	Matériel de repassage
<i>Chauffage / AC</i>	Chauffage	
<i>Exterieur</i>	Abri pour vélo ou VTT Jardin Terrain clos	Barbecue Salon de jardin
<i>Divers</i>		


Infos sur l'établissement

 *Communs* Jardin commun

 *Activités*

 *Réseaux*

 *Stationnement* Parking

 *Services* Location de draps et/ou de linge

 *Extérieurs*

A savoir : conditions de la location

Arrivée

Départ

Langue(s)
parlée(s) Anglais

Annulation/
Prépaiement/
Dépot de
garantie

Moyens de
paiement Chèques bancaires et postaux Espèces

Ménage

Draps et Linge
de maison

Enfants et lits
d'appoints

Animaux
domestiques Les animaux sont admis.

Tarifs (au 01/06/26)

Gite - Le Vallon du Maréchat - Port des Barques

Les tarifs ci-dessus indiqués s'appliquent pour 2 personnes. Un supplément de 15€/nuitée est pratiqué pour toute personne supplémentaire.

Tarifs en €:	Tarif 1 nuit en semaine (L, M, M, J, D)	Tarif 1 nuit en weekend (V ou S)	Tarif 2 nuits weekend (V+S)	Tarif 7 nuits semaine
du 01/01/2026 au 31/10/2026	70€	70€	140€	390€
du 01/11/2026 au 31/10/2027	70€	70€	140€	400€

Mes recommandations

Découvrir Rochefort Océan

Carnet découverte

OFFICE DE TOURISME DE ROCHEFORT OCÉAN

WWW.ROCHEFORT-OCEAN.COM



L'Escale de Lupin

☎ 05 46 82 68 31

1 Les Fontaines

🌐 <https://www.lescaledelupin.fr/>

1.6 km

📍 Saint-Nazaire-sur-Charente



Maître Restaurateur & Maître Artisan Traiteur, nous vous proposons, tout le long de l'année, une cuisine basse température de saison et de notre région dans un cadre magnifique sur une site labellisé 21ème Grand Site de France. Cheminée utilisée l'hiver.



Ferme de l'île Madame

☎ 05 46 84 12 67

Ile Madame

🌐 <https://www.ilemadame.com/>

4.0 km

📍 Port-des-Barques



Venez faire une pause le temps d'une dégustation à la Ferme : assiettes d'huîtres de claires de notre production, ardoise de terrines et rillettes, desserts maison. Ventes directes des produits de l'exploitation : Huîtres, sel, salicornes, moutardes, ...



La Retenue

☎ 05 46 84 83 18

25 avenue de Gaulle La Grande

Plage

5.1 km

📍 Fouras-les-Bains



Une plage de l'Atlantique, une décoration exotique et tendance, un joyeux mélange de saveurs, bienvenue à la Retenue.



Le Glacier des Trois Phares

☎ 05 46 84 16 74

13 bis avenue du Général de Gaulle

5.4 km

📍 Fouras-les-Bains



Glacier en vente à emporter sur le front de mer, Grande plage de Fouras. Mise à disposition d'une terrasse pour votre confort.



Le Comptoir - restaurant du casino JOA de Fouras

☎ 05 46 84 63 16

Place Bugeau

🌐 <https://www.joa.fr/casinos/fouras>

5.8 km

📍 Fouras-les-Bains



Dans un écrin de verdure, le casino de Fouras est le lieu idéal pour vivre des émotions intenses dans une ambiance décontractée. Sa salle de restaurant, le Comptoir, vous propose une cuisine gourmande et raffinée dans un cadre cosy et chaleureux.

Mes recommandations (suite)

Découvrir Rochefort Océan

Carnet découverte



OFFICE DE TOURISME DE ROCHEFORT OCÉAN

WWW.ROCHEFORT-OCEAN.COM



Bar à Huîtres - Bénard et Fils

☎ 06 63 61 19 09

121 boulevard de la Pointe de la Fumée

7.3 km

📍 Fouras-les-Bains



Dégustation d'huîtres en bord de mer.



L'Océan

☎ 05 46 84 55 06

Pointe de la Fumée

📄 <https://www.locean-restaurant.com>

7.7 km

📍 Fouras-les-Bains



Tout proche de l'embarcadère pour l'île d'Aix, il compte une terrasse panoramique offrant une vue imprenable sur l'océan. Le service se fait "Les pieds dans l'eau" !



La Scala

☎ 05 46 89 77 68

56 avenue Charles de Gaulle

📄 <https://www.lascala-rochefort.fr/>

8.2 km

📍 Rochefort



Situé à quelques pas du centre ville. Cuisine généreuse élaborée à partir de produits italiens : huiles d'olives, charcuteries et fromages affinés, ... sélectionnés de première qualité chez les producteurs italiens répondant à nos aspirations.



L'Art Doise

☎ 05 46 99 50 46

1 Place Françoise Dorléac

📄 <https://www.restaurant-lartdoise-roche>

8.2 km

📍 Rochefort



Situé en face de la gare SNCF, ce restaurant bistrannique propose une cuisine traditionnelle raffinée à base de produits frais, de saison. Service rapide.



Les Quatre Saisons

☎ 05 46 83 95 12

76 rue Édouard Grimaux

📄 <https://lesquatresaisonsrochefort.fr/>

8.3 km

📍 Rochefort



Cuisine de saison élaborée avec des produits frais et locaux. Petite salle de 20 couverts chaleureuse et intimiste.

Mes recommandations (suite)

Découvrir Rochefort Océan

Carnet découverte

OFFICE DE TOURISME DE ROCHEFORT OCÉAN

WWW.ROCHEFORT-OCEAN.COM



La Petite Kabane

☎ 05 64 72 49 17

38 rue Audry de Puyravault

8.3 km
📍 Rochefort



La Petite Kabane est un restaurant éco-responsable qui propose une cuisine élaborée à partir de produits frais et locaux, servis dans des bocaux, à proximité de la place Colbert.



Les Remparts

☎ 05 46 87 12 44

43 avenue Camille Pelletan

🌐 <https://www.hotel-remparts.com/>

8.3 km
📍 Rochefort



Restaurant traditionnel ouvert à tous 7 jours sur 7 midi et soir.



Brasserie Des Demoiselles

☎ 05 46 87 44 81

Rue Cochon Duvivier Place Colbert

8.4 km
📍 Rochefort



Bar, Brasserie au coeur du centre-ville, sur la fameuse place des Demoiselles de Rochefort.



Bagelstein

☎ 05 46 53 26 51

32 rue Cochon Duvivier

🌐 <https://www.bagelstein.com/>

8.4 km
📍 Rochefort



Restauration rapide, à emporter ou sur place : Bagels, salades, desserts, boissons, ...



La Belle Epoque

☎ 05 46 47 95 98

11 rue du Québec Brouage

8.5 km
📍 Marennes-Hiers-Brouage



Le restaurant brasserie La Belle Epoque propose une cuisine traditionnelle (faite maison) de qualité dans un cadre convivial. Nous accueillons également sur réservation les groupes avec des menus adaptés.

Mes recommandations (suite)

Découvrir Rochefort Océan

Carnet découverte

OFFICE DE TOURISME DE ROCHEFORT OCÉAN

WWW.ROCHEFORT-OCEAN.COM



Crêperie Bégon

☎ 09 60 14 31 56
15 rue Bégon

8.5 km
📍 Rochefort



Salades, galettes, crêpes, pâtes fraîches et glaces. Situé à proximité du centre thermal et de la Corderie Royale. Pas de réservation par mail.



L'Escale du Roy

☎ 06 88 97 42 70
8 rue Notre Dame Brouage
📄 <http://www.brouage-tourisme.fr>

8.6 km
📍 Marennes-Hiers-Brouage



Le restaurant L'escale du Roy vous propose une cuisine traditionnelle, des spécialités régionales mais aussi des plats aux saveurs exotiques!



Le Royal

☎ 05 46 99 71 84
28 rue Grimaux
📄 <https://www.leroyalrochefort.fr/>

8.6 km
📍 Rochefort



Spécialités asiatiques en particulier chinoises, vietnamiennes et thaïlandaises. Cuisine à la vapeur. Vente à emporter. Menu végétarien. Ouvert du mardi au samedi midi et soir.



O'Gabier

☎ 05 46 87 56 24
25 avenue Marcel Dassault Quai
Louisiane
📄 <https://www.restaurant-ogabier-rochefort.fr/>

8.6 km
📍 Rochefort



Toute l'année, des suggestions basées sur les produits de saisons, de terroirs, de terre ou de mer.



La Citadelle

☎ 05 46 85 30 65
1 rue des Orfèvres Brouage
📄 <http://www.brouage-tourisme.fr>

8.6 km
📍 Marennes-Hiers-Brouage



La Citadelle est une crêperie qui propose aussi une cuisine traditionnelle. C'est aussi un bar et un bureau de tabac ainsi qu'un point de retrait pour les clients du Crédit Agricole.

Mes recommandations (suite)

Découvrir Rochefort Océan

Carnet découverte

OFFICE DE TOURISME DE ROCHEFORT OCÉAN

WWW.ROCHEFORT-OCEAN.COM



Le Champlain

☎ 05 46 76 72 68

32, Rue du Québec Brouage

🌐 <http://www.brouage-tourisme.fr>

8.6 km

📍 Marennes-Hiers-Brouage



Le restaurant Le Champlain est situé au cœur de la citadelle de Brouage et propose une cuisine du marché. Le chef, Jean-Luc Frioux se fournit chez les producteurs locaux et travaille dans le respect de la qualité des produits.



Le Rade de la Méduse

Place Amiral Dupont Arsenal Maritime

🌐 <https://www.les-meduses.com/>

8.7 km

📍 Rochefort



Le Rade de la Méduse, bar café concert avec restauration, vous accueille au cœur de l' Arsenal des Mers pour des moments festifs au pied de l'Accro-Mâts, face à la Charente.



Ripaille - Vivre[s]

☎ 05 54 70 02 90

14 quai aux Vivres

🌐 <https://vivres.net/>

8.7 km

📍 Rochefort



Complexe sur 4 étages alliant un Bar à Vins dans les caves voûtées, 3 salles de séminaire modulables, un restaurant avec vue panoramique sur le port de plaisance et un rooftop à 360°.



Le Cap Nell

☎ 05 46 87 31 77

1 quai Bellot

🌐 <http://www.capnell.com>

8.8 km

📍 Rochefort



Situé sur le port de plaisance, nous vous proposons une cuisine maison et composée de produits frais et locaux. Possibilité de vente à emporter du jeudi au mardi.



Les Longitudes

☎ 05 46 87 56 15

rue Jean-Baptiste Audebert

🌐 <https://urlz.fr/liaD>

8.8 km

📍 Rochefort



À midi, le restaurant Les Longitudes vous invite à partager un moment convivial ! Installé dans un ancien corps de garde, sur le parvis de la Corderie Royale, il offre une vue imprenable sur la Charente et les jardins, loin de la circulation.

Mes recommandations (suite)

Découvrir Rochefort Océan

Carnet découverte

OFFICE DE TOURISME DE ROCHEFORT OCÉAN

WWW.ROCHEFORT-OCEAN.COM



Restaurant La Corderie Royale

☎ 05 46 99 35 35

Rue Audebert

🌐 <https://restaurantsandbars.accor.com/>

8.9 km

📍 Rochefort



Un lieu qui doit son nom à l'histoire : le restaurant La Corderie Royale, sur les bords de la Charente, vous propose une carte inspirée de la riche culture gastronomique française agrémentée de l'exotisme des voyages.



Port de Port-des-Barques

☎ 06 07 29 65 04

Chemin de la Grande Échelle

🌐 <https://la.charente-maritime.fr/ports-pl>

1.3 km

📍 Port-des-Barques



Le site portuaire des Fontaines est ouvert à la plaisance en saison. Profitez des services... Le port de Port-des-Barques vous accueille.



Club Nautique de Port des Barques

☎ 07 66 54 60 33

46 avenue de l'Île Madame

1.7 km

📍 Port-des-Barques



Promotion et apprentissage des activités nautiques.



Parcours n°15 - L'Île Madame

☎ 05 46 99 08 60

Parking de la Passe aux Boeufs

🌐 <https://tinyurl.com/5dzz2j3c>

2.1 km

📍 Port-des-Barques



Située dans l'estuaire de la Charente, sur la commune touristique de Port-des-Barques, l'île Madame, d'une superficie d'environ 70 ha est à marée basse « rattachée » au continent par un tombolo naturel d'1km nommé « Passe aux Boeufs ».



Kayak découverte 17: Balade nautique en kayak de mer de 2 h sur le littoral charentais

☎ 06 77 55 52 62

plage de l'Espérance

3.9 km

📍 Fouras-les-Bains



Sortie kayak de mer encadrée et commentée par un professionnel le long des côtes de Fouras. Dès 7 ans.



Kayak Découverte 17 : Escapade nautique de 3 h en kayak de mer sur le littoral charentais

☎ 06 77 55 52 62
plage de l'Espérance

3.9 km
📍 <https://www.kayak-decouverte.com>
📍 Fouras-les-Bains

5

Sortie en kayak encadrée par un professionnel. Accessible dès 14 ans.



Kayak Découverte 17 : Randonnée à la journée en kayak de mer - Escale à l'Île d'Aix

☎ 06 77 55 52 62
plage de l'Espérance

3.9 km
📍 <https://www.kayak-decouverte.com>
📍 Fouras-les-Bains

6

Randonnée à la journée en kayak de mer incluant 2 périodes de navigation d'environ 2h30 et une escale d'environ 3 heures sur l'île d'Aix. Accessible à partir de 17 ans.




Kayak découverte 17: Balade nautique de 1h30 en stand up paddle sur le littoral charentais

☎ 06 77 55 52 62
plage de l'Espérance ou plage Nord

3.9 km
📍 <https://www.kayak-decouverte.com>
📍 Fouras-les-Bains

7

Initiation et balade en stand-up paddle.



Parcours n°11 : De la réserve de Moëze au marais de Brouage

☎ 05 46 99 08 60


Parking de la ferme de plaisance

📄 <https://tinyurl.com/yckhs7j9>

4.8 km
📍 Saint-Froult

8

De la Réserve naturelle de Moëze-Oléron à la Maison éclusière de Beaugeay en passant par Brouage, ce parcours vous emmène sur les traces de l'ancien Golfe de Saintonge.



Port de plaisance - Fouras sud

☎ 06 21 38 02 12

Port sud Rampe du marin Baud

📄 <https://la.charente-maritime.fr/ports-plaisance>

4.8 km
📍 Fouras-les-Bains

9

Port Sud de Fouras-les-Bains, situé à proximité du centre-ville et du fort Vauban. Places au ponton à l'échouage, coprs morts, cale de mise à l'eau...

Mes recommandations (suite)

Découvrir Rochefort Océan

Carnet découverte

OFFICE DE TOURISME DE ROCHEFORT OCÉAN

WWW.ROCHEFORT-OCEAN.COM



Stand Up Paddle : Exploration du Marais de Soumard

☎ 06 63 20 51 44

2 rampe du marin baud Port Sud
Soumard

4.9 km
📄 <https://www.antioche-kayak.com/>
📍 Fouras-les-Bains



Expédition au cœur du marais.



Tour de l'île Madame en kayak de mer au cœur du parc Marin.

☎ 06 63 20 51 44

2 rampe du marin Baud

📄 <https://www.antioche-kayak.com/>
4.9 km
📍 Fouras-les-Bains



Navigation commenté autour de l'île
Madame au départ de Fouras Port
Sud



Randonnée et Escale sur l'île d'Aix au cœur du parc marin

☎ 06 63 20 51 44

Port sud 2 rampe du marin Baud

📄 <https://www.antioche-kayak.com/>
4.9 km
📍 Fouras-les-Bains



Escale au cœur du parc naturel marin
: la Mer des Pertuis.



Croisière autour du Fort Boyard et escale sur l'île d'Aix

☎ 06 63 20 51 44

2 rampe du marin Baud

📄 <https://www.antioche-kayak.com/>
4.9 km
📍 Fouras-les-Bains



Magnifique navigation au cœur du
parc naturel marin "la Mer des Pertuis"
et le fort Boyard. Ensuite, profitez des
plages de l'île d'Aix



Balade de 2h en kayak de mer au cœur d'un grand site de France

☎ 06 63 20 51 44

rampe du Marin Baud

📄 <https://www.antioche-kayak.com/>
4.9 km
📍 Fouras-les-Bains



Navigation accompagnée par un
guide nautique le long du littoral. Dès
6 ans.



Découverte en kayak de mer de L'estuaire de la Charente- Grand Site de France

☎ 06 63 20 51 44

2 rampe du marin Baud Port Sud

4.9 km <https://www.antioche-kayak.com> Fouras-les-Bains

Navigation au cœur du 21^e grand site de France et du parc marin : La Mer des Pertuis.



Parcours n°14 : De la Charente à l'Atlantique

☎ 05 46 99 08 60

Place de verdun

<https://tinyurl.com/4kkw8j7p>

5.1 km Soubise



Par son prolongement insulaire, la rive gauche de l'estuaire de la Charente s'est inscrite dans la défense et l'approvisionnement de l'Arsenal. Tournée vers la mer, l'ostréiculture et la pêche aux carrelets y tiennent une place prépondérante.



Antioche Kayak : École de pagaie - Initiation au stand up paddle

☎ 06 63 20 51 44

avenue du Général de Gaulle Grande plage

5.6 km <https://www.antioche-kayak.com> Fouras-les-Bains

Initiation au SUP encadrée par un moniteur expérimenté sur la retenue d'eau de la "grande plage". Protégé des vents dominants et de la houle, cet espace permet de s'initier en toute sécurité, dès 8 ans, aux techniques de pagaie



École de pagaie - Initiation et perfectionnement au kayak en mer

☎ 06 63 20 51 44

2 rampe du marin Baud ou plan d'eau de la Grande plage

5.6 km <https://www.antioche-kayak.com> Fouras-les-Bains

Cours individuel, mise à niveau pour prérequis, formation aux pagaies, couleurs et diplôme d'état.



Club Nautique Rochefortais

☎ 05 46 87 34 61

rue des Pêcheurs d'Islande Port-Neuf

<https://clubnautiquerochefortais.fr/>

5.7 km Rochefort



Le Club Nautique Rochefortais propose un large choix de prestations comme la pratique du kayak ou du paddle ou encore la navigation à la voile sur Optimist, dériveur ou habitable pour les enfants et les adultes.



Port de plaisance de Port Neuf

☎ 05 46 87 34 61

rue des pêcheurs d'Islande Port Neuf

🌐 <https://clubnautiquerochefortais.fr/>

5.8 km
📍 Rochefort



Stationnement : Corps-morts visiteurs
Ponton
embarquement/débarquement
Services : Sanitaires et douches Cale
de mise à l'eau Infos pratiques :
Téléphone public Desserte centre-ville
en bus (ligne C) VF veille canal 12,
communication canal 9



Balade oiseaux et patrimoine au fil de la Charente en kayak

☎ 05 46 82 12 44

rue des Pêcheurs d'Islande Port Neuf

5.8 km
📍 Rochefort



Balade kayak, organisée par le Club
Nautique Rochefortais, avec un
animateur de la LPO, pour observer
oiseaux et patrimoine sur la Charente.



École de voile de Fouras- les-Bains

☎ 05 46 84 61 66

3 rue Eric Tabarly Port nord

🌐 <https://www.ecoledevoilefouras.com/>

6.2 km
📍 Fouras-les-Bains



Notre équipe de professionnels,
passionnés, vous accompagnera
dans l'activité de votre choix. Stages
de catamaran, de planche à voile ou
encore d'optimist durant vos vacances
ou à l'année.



Port de plaisance - Fouras nord

☎ 06 21 38 02 12

Port nord rue Eric Tabarly

🌐 <https://la.charente-maritime.fr/ports-pla>

6.3 km
📍 Fouras-les-Bains



Le Port Nord de Fouras les Bains est
situé entre le centre-ville et la pointe
de la Fumée. École de Voile à
proximité. Corps-morts visiteur, cale de
mise à l'eau...



Parcours n°10 : Les pierres closes

☎ 05 46 99 08 60

Parking de la halte TER

🌐 <https://tinyurl.com/2p9c2xpp>

6.3 km
📍 Saint-Laurent-de-la-Prée



S'avancant vers l'océan, la presqu'île
a constitué un point défensif de
l'estuaire charentais. De cette
situation maritime privilégiée, elle a su
tirer d'autres atouts qui en font
aujourd'hui un site renommé à la fois
balnéaire, ostréicole et naturel.

Mes recommandations (suite)

Découvrir Rochefort Océan

Carnet découverte

OFFICE DE TOURISME DE ROCHEFORT OCÉAN

WWW.ROCHEFORT-OCEAN.COM



Bluegreen Golf Rochefort Océan

☎ 05 46 84 56 36

1608 Route Impériale

📄 <https://bluegreen.fr/rochefort/>

6.4 km

📍 Saint-Laurent-de-la-Prée



Dessiné par l'architecte Olivier Dongradi, le golf Bluegreen Rochefort Océan propose une vue spectaculaire sur les marais ainsi que sur l'estuaire de la Charente. L'aspect technique du parcours est aussi appréciable que son environnement naturel.



Balade verte en canoë dans le marais Rochefortais

☎ 06 63 20 51 44

route de Charras

📄 <https://www.antioche-kayak.com/>

6.7 km

📍 Saint-Laurent-de-la-Prée



Balade bucolique au cœur du marais vert. Dès 6 ans.



Piscine Municipale Jean Langet

☎ 05 46 99 02 22

rue Charles Maher

📄 <https://www.ville-rochefort.fr/piscine-m>

7.1 km

📍 Rochefort



3 bassins (1 bassin olympique extérieur de 50 mètres, 1 bassin couvert de 25 mètres, 1 bassin d'apprentissage avec un grand toboggan) + cours d'aquagym, de natation, bébé nageurs.



Port de plaisance de La Fumée

☎ 06 21 38 02 12

Boulevard de la Fumée

📄 <https://la.charente-maritime.fr/ports-pla>

7.6 km

📍 Fouras-les-Bains



Le Port de la Fumée est située à l'extrémité de la presqu'île : direction Pointe de la Fumée. Cale de mise à l'eau et corps morts.



Parcours n°12 : Les chemins de Charente

☎ 05 46 99 08 60

Cours Roy Bry - parking de la Poste

📄 <https://tinyurl.com/48nkdz3d>

8.1 km

📍 Rochefort



Ville nouvelle du XVII, Rochefort sera dédiée à la construction navale pendant plus de deux siècles et demi. Ce parcours est idéal pour découvrir l'Arsenal des mers, le Pont Transbordeur et la station de lagunage.

Mes recommandations (suite)

Découvrir Rochefort Océan

Carnet découverte

OFFICE DE TOURISME DE ROCHEFORT OCÉAN

WWW.ROCHEFORT-OCEAN.COM



Skate Park

☎ 05 46 82 65 00

avenue des Déportés et Fusillés

📄 <https://www.ville-rochefort.fr/skate-park>

8.1 km

📍 Rochefort



Accessible aux skates, trottinettes, BMX, ...



Port de plaisance de Rochefort

☎ 05 46 88 88 50

quai le Moyne de Sérigny

📄 <https://www.ville-rochefort.fr/plaisance>

8.7 km

📍 Rochefort



Port de plaisance à 5mn du centre-ville.



Parc Aventure : accro-mâts

☎ 06 73 37 08 70

13 Place Amiral Dupont Arsenal

Maritime

📄 <https://www.accro-mats.fr/>

8.7 km

📍 Rochefort



1er parc aventure au monde sur une maquette de bateau ! Cet accrobranche, sur bateau, vous propose d'escalader les cordages, de grimper dans les haubans, de virevolter de mât en mât et de glisser sur les tyroliennes jusqu'à 30m de haut !



Parcours n°6 : Au coeur des îles

☎ 05 46 99 08 60

Place des caneteries

📄 <https://tinyurl.com/7zjfutuc>

9.6 km

📍 Breuil-Magné



Du "grand bois" (Breuil-Magné), les charpentiers de l' Arsenal de Rochefort ont extrait la matière première des vaisseaux de la marine royale. Ce circuit passe au coeur du site Natura 2000 des marais de Rochefort.



Les vélos de La Manade

☎ 06 58 73 18 92

L'écluse

📄 <https://lamanadepromenade.com/>

9.8 km

📍 Beaugeay



Découvrez le marais de Brouage à vélo ! Nouveauté cette année : La Manade vous propose une chasse au trésor à vélo à la découverte des richesses du marais.

Mes recommandations (suite)

Découvrir Rochefort Océan

Carnet découverte

OFFICE DE TOURISME DE ROCHEFORT OCÉAN

WWW.ROCHEFORT-OCEAN.COM



La Manade

☎ 06 58 73 18 92

L'écluse

📄 <https://lamanadepromenade.com/>

9.9 km

📍 Beaugeay



Promenades à cheval et excursions à vélo à la découverte du marais de Brouage en Charente-Maritime.



Parcours pédestre : De l'église au canal Charente-Seudre

2 rue de l'Église

10.4 km

📍 Échillais



Parcours imprégné de l'enfance de Pierre Loti.



Ile Madame

☎ 05 46 84 80 01

Ile Madame

📄 <https://www.rochefort-ocean.com/deco>

3.7 km

📍 Port-des-Barques



L'île Madame : un écrin naturel protégé. Située à l'embouchure de la Charente, d'une superficie d'environ 70 ha, cette bande de terre est reliée au continent et à la presqu'île de Port-des-Barques par la « passe aux Boeufs », un tombolo naturel.



Réserve naturelle de Moëze-Oléron

☎ 07 68 24 70 23

Ferme de Plaisance Route de la plage

📄 <https://www.reserve-moeze-oleron.fr/>

4.8 km

📍 Saint-Froult



Site naturel protégé incontournable (faune, flore) et d'importance pour l'accueil des oiseaux migrateurs, au coeur de la baie de Marennes-Oléron.



Canal de Charras

☎ 05 46 99 08 60

pont de Charras route de Charras

📄 <https://www.rochefort-ocean.com>

6.7 km

📍 Saint-Laurent-de-la-Prée




Le long du canal, partez à la découverte d'une faune et d'une flore préservées, spécifiques des marais atlantiques.



Marais Périurbains de Rochefort

7.2 km
📍 Rochefort



Station de lagunage

☎ 05 46 82 12 44
route de Soubise

🌐 <https://www.station-de-lagunage.fr/>

7.3 km
📍 Rochefort



Site unique en Europe, la station de lagunage de Rochefort, en plus d'être un espace de traitement, économique et écologique des eaux usées de Rochefort, est un lieu d'accueil pour des milliers d'oiseaux d'eau : canards, échassiers, grèbes, passereaux,...



Marais de Brouage

2 Rue de l'Hospital

8.4 km
📍 Marennes-Hiers-Brouage



Le marais de Brouage, labellisé Natura 2000, constitue l'une des plus riches et emblématiques zones humides du territoire français. Sa biodiversité y est exceptionnelle. Sans hésiter, partez à la découverte de ce marais à pied ou à vélo.



Plan d'eau de Béliçon


☎ 05 46 82 65 00
1 rue Maurice Mallet

🌐 <https://www.generationpeche.fr/parco>

8.8 km
📍 Rochefort



À 10mn en voiture du centre ville, le plan d'eau de Béliçon est un site idéal pour une balade en famille.



Réserve naturelle nationale de la baie et du marais d'Yves

☎ 07 82 59 07 58

🌐 <https://marais.yves.reserves-naturelles>

9.6 km
📍 Yves



La réserve naturelle de la baie et du marais d'Yves est un site où l'approche de la nature est particulièrement aisée. Des visites guidées sont proposées toute l'année pour découvrir oiseaux, plantes, insectes et paysages d'une beauté rare.

Mes recommandations (suite)

Découvrir Rochefort Océan

Carnet découverte

OFFICE DE TOURISME DE ROCHEFORT OCÉAN

WWW.ROCHEFORT-OCEAN.COM



La Cabane de Moins

☎ 05 46 84 48 60

La Cabane de Moins

🌐 <https://www.cabane-de-moins.fr/>

10.5 km

📍 Breuil-Magné



Située au nord de Rochefort, la Cabane de Moins est constituée d'une mosaïque de milieux sur 150 ha. Cette zone humide, loin de toute pollution sonore, est une halte migratoire, une zone de reproduction et d'alimentation pour une multitude d'espèces.



Marais de Brouage

10.9 km

📍 Marennes-Hiers-Brouage



Site ostréicole et naturel de Daire

☎ 05 46 85 02 02

Site de Daire Route de Daire

11.3 km

📍 Bourcefranc-le-Chapus



Site ostréicole typique à découvrir.



Île d'Aix

☎ 05 46 99 08 60

🌐 <https://www.rochefort-ocean.com>

11.7 km

📍 Île-d'Aix



L'île d'Aix, classée site naturel remarquable, invite au voyage et au dépaysement. Elle est accessible uniquement en bateau, toute l'année, depuis la pointe de la Fumée à Fouras-les-Bains ou en saison depuis les points de départ des croisiéristes.



La Baie du Chapus

52 rue du vieux port

12.1 km

📍 Bourcefranc-le-Chapus



La Baie du Chapus, un site unique à la fois calme et sauvage qui est resté authentique au fil du temps, avec sa petite plage au cœur du quartier pittoresque du Vieux-Chapus.



La route des huîtres et ses chenaux ostréicoles

☎ 05 46 85 65 23

Route des Huîtres

12.9 km
📍 Dolus-d'Oléron



La route des huîtres, un lieu authentique et naturel aux paysages uniques entre chenaux, cabanes et claires ostréicoles. Les haltes sont nombreuses dans les cabanes pour découvrir le monde ostréicole et y déguster des huîtres.



Marais d'Avail

☎ 05 46 31 7 000

📄 <https://la.charente-maritime.fr/>

14.7 km
📍 Dolus-d'Oléron



Dans le sud de l'île d'Oléron, adossé au grand complexe dunaire fossile de la forêt de Saint-Trojan, le marais d'Avail occupe une cuvette d'une soixantaine d'hectares enclavée dans un contexte boisé



Forêt des Saumonards

☎ 05 46 76 00 42

Forêt des Saumonards

14.8 km
📍 Saint-Georges-d'Oléron



En bordure du littoral est de l'île d'Oléron, s'étend l'étonnante forêt domaniale des Saumonards, qui longe la côte du littoral donnant sur l'île d'Aix et le remarquable Fort Boyard.



Le Port des Salines

☎ 0546758228


rue des anciennes salines Petit Village

📄 <https://www.port-des-salines.fr/>

15.4 km
📍 Le Grand-Village-Plage



Le Port des salines est un site de découverte du marais salant aux multiples facettes : écomusée, visite guidées, promenade en barque, sentier d'interprétation...



Marais d'Arceau et de la Perrotine

☎ 05 46 31 7 000


rue pierre bergé

📄 <https://la.charente-maritime.fr/>

15.7 km
📍 Saint-Pierre-d'Oléron



Les marais d'Arceau et de la Perrotine sont situés au centre de l'île d'Oléron, séparés de l'océan au nord par la forêt des Saumonards et s'étendent à l'est jusqu'aux vasières de Boyardville.



Marais de l'éguille

☎ 05 46 47 24 68
rue Pierre Bergé

15.8 km
📍 Saint-Pierre-d'Oléron



Site remarquable, le marais de l'Eguille est un espace naturel protégé, sauvage et insolite. Traversé par une piste cyclable, le marais offre la possibilité de profiter de la tranquillité du lieu lors d'une balade en Paddle ou en canoë.



Le Marais aux Oiseaux

☎ 05 46 75 37 54
Les Grissotières
📄 <https://www.marais-aux-oiseaux.fr/>

16.0 km
📍 Dolus-d'Oléron



Le Marais aux Oiseaux est une propriété du département de la Charente-Maritime située au cœur de l'île d'Oléron, au sein de quelque 130 ha de bois de feuillus et d'anciens marais salants préemptés au titre des Espaces Naturels Sensibles.



Chenal de la Cayenne

Chenal de La Cayenne Rue des
Martyrs
📄 <http://www.marenneshiersbrouage.fr>

16.0 km
📍 Marenes-Hiers-Brouage



Le chenal de La Cayenne a la particularité de s'étirer sur une longueur de quatre kilomètres ce qui en fait le plus long des chenaux du bassin de Marenes-Oléron. Le temps d'une balade à pied ou à vélo, venez découvrir un paysage unique.



Plan d'eau de Cabariot

☎ 05 46 83 71 54
rue de l'Étang
📄 <https://www.generationpeche.fr/parco>

16.2 km
📍 Cabariot



Le plan d'eau de Cabariot est un site idéal pour une journée en famille.



Marais de la Perroche

☎ 05 46 31 7 000
📄 <https://la.charente-maritime.fr/>

16.9 km
📍 Dolus-d'Oléron



Les marais de la côte ouest de l'île d'Oléron (dont le marais de la Perroche) font partie des plus vieux marais littoraux connus de la façade atlantique française. Le marais de la Perroche est un marais doux, arrière littoral d'environ 170 ha.



Bois d'Anga, Michelot et des Chênes

☎ 05 46 31 7 000

85 Boulevard de la République CS
60003 - Cedex 9

📄 <https://la.charente-maritime.fr/>

16.9 km

📍 La Rochelle



Le Marais des Bris

18 Rue Saint-André des Bris

17.2 km

📍 Saint-Trojan-les-Bains



Espace naturel sensible de 37 hectares, le marais des Bris vous invite à une balade entre mer et forêt. Sur un site naturel et protégé, venez découvrir son intérêt écologique et son histoire particulière.



Point de vue - Le Mus de Loup

☎ 05 46 08 21 00

Pointe du Mus de Loup

📄 <https://www.royanatlantique.fr/5-point>

17.3 km

📍 La Tremblade



Au pied du pont de la Seudre, profitez d'un point de vue sur l'embouchure de l'Estuaire de la Seudre, le Pertuis de Maumusson, l'Île d'Oléron et le Clocher de Marennes.



Point de vue - La Place Brochard

☎ 05 46 08 21 00

Avenue Gabrielle

📄 <https://www.royanatlantique.fr/5-point>

17.6 km

📍 La Tremblade



Depuis la place Brochard, profitez d'un point de vue sur la plage de la Cèpe, le pertuis de Maumusson et l'Île d'Oléron en face et le pont de la Seudre sur votre droite.



Marais de la Seudre

Rue des Martyrs

17.7 km

📍 Marennes-Hiers-Brouage



Appartenant au réseau Natura 2000, le marais de la Seudre saura ravir les amoureux de nature et de balades. De multiples itinéraires sont possibles, à travers les chemins de la Seudre pour découvrir les paysages des marais.



Forêt de Saint-Trojan-les-Bains

☎ 05 46 76 00 42
Carrefour du Port

17.8 km
📍 Saint-Trojan-les-Bains



Constituée principalement de pins maritimes et de chênes verts, la forêt domaniale de Saint Trojan regorge de nombreuses richesses biologiques qui en font un remarquable site classé "Natura 2000".



Point de vue - La Grève

☎ 05 46 08 21 00
Boulevard Roger Letelier
📄 <https://www.royanatlantique.fr/5-points>

18.5 km
📍 La Tremblade



Depuis le port de la Grève, profitez de vues sur l'estuaire de la Seudre, le port de La Cayenne et le clocher de Marennes en face, les ponts de la Seudre et de l'Île d'Oléron et sur l'activité ostréicole et les cabanes colorées le long du chenal.



Point de vue - La Cèpe

☎ 05 46 08 21 00
Avenue de la Cèpe
📄 <https://www.royanatlantique.fr/5-points>

18.9 km
📍 La Tremblade



Depuis la plage de la Cèpe, profitez d'un point de vue sur l'anse de la Cèpe bordée de pins, le pertuis de Maumusson et l'Île d'Oléron en face.



La Vallée de l'Arnoult

Rue du Vieux Pont

19.6 km
📍 Pont-l'Abbé-d'Arnoult



L'Arnoult prend sa source près de Saintes et lorsqu'il passe des collines aux marais, il se transforme en un canal nommé « canal de Pont-l'Abbé-d'Arnoult ».



Point de vue - Coux

☎ 05 46 08 21 00
Les Chemins de la Seudre
📄 <https://www.royanatlantique.fr/5-points>

19.8 km
📍 Arvert



Depuis le chenal de Coux, profitez de vues sur les claires et l'activité ostréicole dans le bassin de la Seudre.

Mes recommandations (suite)

Découvrir Rochefort Océan

Carnet découverte

OFFICE DE TOURISME DE ROCHEFORT OCÉAN

WWW.ROCHEFORT-OCEAN.COM



Point de vue - La Grève à Duret

☎ 05 46 08 21 00

Les Chemins de la Seudre

📄 <https://www.royanatlantique.fr/5-points>

20.3 km

📍 Arvert



Depuis la Grève à Duret, profitez de vues sur les claires et l'activité ostréicole dans le bassin de la Seudre.



Parc naturel marin de l'estuaire de la Gironde et de la mer des Pertuis

☎ 05 46 36 70 51

Parc naturel marin de l'estuaire de la

Gironde et de la mer des pertuis

20.5 km

📍 Saint-Trojan-les-Bains



Le Parc naturel marin de l'estuaire de la Gironde et de la mer des pertuis est un vaste espace protégé de 6500 km. Il borde plus de 1300 km des côtes de Charente-maritime, Vendée et Gironde. Il s'étend au large des îles sur une trentaine de kilomètres.



Point de vue - Orivol

☎ 05 46 08 21 00

Les Chemins de la Seudre

📄 <https://www.royanatlantique.fr/5-points>

20.8 km

📍 Étaules



Depuis le chenal d'Orivol, profitez de vues sur les claires et l'activité ostréicole dans le bassin de la Seudre.



Association IODDE - CPIE Marennes Oléron

☎ 05 46 47 61 85

111 route du douhet

📄 <https://www.iodde.org>

20.9 km

📍 La Brée-les-Bains



IODDE est une association qui œuvre pour l'environnement sur tout le bassin Marennes Oléron. L'objectif de l'association est la protection de l'environnement, la prévention et la sensibilisation des personnes pour protéger notre beau territoire.



Parc des Prés Valet

☎ 05 46 76 51 02

Parc les Prés Valet

21.0 km

📍 Saint-Georges-d'Oléron



Le Parc des Prés valet situé à 1 km du bourg de St-Georges d'Oléron est un lieu de détente à découvrir en famille, avec son parcours sportif, son étang pour la pêche et les petits bateaux et aires de jeux pour les enfants.

Mes recommandations (suite)

Découvrir Rochefort Océan

Carnet découverte

OFFICE DE TOURISME DE ROCHEFORT OCÉAN

WWW.ROCHEFORT-OCEAN.COM



Marais du Douhet

☎ 05 46 84 72 50

Chenal du Douhet

🌐 <http://www.conservatoire-du-littoral.fr>

21.0 km

📍 Saint-Georges-d'Oléron



Au nord de l'île d'Oléron, le marais du Douhet est une zone humide littorale de plus de 400 hectares. Découvrez une biodiversité remarquable comme en témoignent la présence de 23 espèces animales et végétales à fort intérêt patrimonial.



Point de vue - Le Pertuis de Maumusson

☎ 05 46 08 21 00

Entre la baie "L'Embellie" et la Point Espagnole

🌐 <https://www.royanatlantique.fr/5-points>

21.1 km

📍 La Tremblade



Depuis la plage du Galon d'Or, profitez d'un point de vue sur le pertuis de Maumusson, l'île d'Oléron en face et la plage de Gatseau de Saint-Trojan-les-Bains.



Point de vue - Les Grandes Roches

☎ 05 46 08 21 00

Les Chemins de la Seudre

🌐 <https://www.royanatlantique.fr/5-points>

21.1 km

📍 Étaules



Point de vue au milieu des claires du bassin ostréicole et sur l'Estuaire de la Seudre.



Point de vue - La Tour du Gardour

☎ 05 46 08 21 00

D25 La Forêt de la Coubre

🌐 <https://www.royanatlantique.fr/5-points>

22.5 km

📍 La Tremblade



Depuis la Tour du Gardour, profitez d'une vue imprenable sur l'immense forêt de la Coubre et au loin, la Côte Sauvage et l'océan.



Point de vue - Beauregard

☎ 05 46 08 21 00

Les Chemins de la Seudre

🌐 <https://www.royanatlantique.fr/5-points>

22.8 km

📍 Chaillevette



Depuis Beauregard, profitez d'une vue panoramique sur l'Estuaire de la Seudre, le clocher de Marennes et, par temps dégagé, sur l'Abbaye de Sablonceaux au loin.



Point de vue - Le Port de Chatressac

☎ 05 46 08 21 00

Les Chemins de la Seudre

🌐 <https://www.royanatlantique.fr/5-points>

22.9 km

📍 Chaillevette



Depuis le Port de Chatressac, profitez d'une vue sur le chenal de l'Estuaire de la Seudre et les cabanes ostréicoles.



Marais de la Presqu'île d'Arvert

☎ 05 46 31 7 000


🌐 <https://la.charente-maritime.fr/>

23.0 km

📍 Arvert



Ce grand site est situé sur la façade atlantique ouest entre l'estuaire de la Seudre au Nord et l'estuaire de la Gironde au sud. La presqu'île d'Arvert forme un promontoire important qui s'avance vers l'île d'Oléron.



Écomusée de la Presqu'île - Les Cabanes de l'Estuaire

☎ 05 46 84 19 19

Boulevard de la Charente


🌐 <https://www.ecomuseeportdesbarques.com>

0.6 km

📍 Port-des-Barques



Partez à la découverte de l'ostréiculture! Une expérience à vivre en famille! Pêche à la crevette pour les enfants en fin de visite!



Fontaine des morts

☎ 05 46 84 81 01

rue de l'Église

🌐 <https://www.saintnazairesurcharente.fr>

1.6 km

📍 Saint-Nazaire-sur-Charente



La fontaine dite des Morts est située à côté du cimetière, près de l'église.



Église de Saint-Nazaire

☎ 05 46 84 81 01

1 rue du Bourg

1.6 km

📍 Saint-Nazaire-sur-Charente



L'église de Saint-Nazaire sur Charente est située à proximité de la place du village et témoigne d'époques de construction différentes.

Mes recommandations (suite)



Fontaine Royale de Lupin

☎ 05 46 84 81 01
Les Fontaines



Église de Saint-Froult

☎ 05 46 84 92 44
route de Plaisance



Fort Lupin

chemin du Fort
📄 <https://tinyurl.com/nhijsvvs>



Fort de l'Île Madame - Les Cabanes de l'Estuaire

☎ 05 46 84 19 19
Île Madame
📄 <https://www.ecomuseeportdesbarques.fr>

ROCHEFORT Océan

C'EST GRAND, C'EST FORT

1.6 km
📍 Saint-Nazaire-sur-Charente 🏛️ 4

La fontaine de Lupin est un chaînon important du réseau d'alimentation en eau potable du port de Rochefort car c'est la première source captée qui permettait aux navires de l'Arsenal de se ravitailler.

3.0 km
📍 Saint-Froult 🏛️ 5

L'église de Saint-Froult, à l'architecture sobre et très simple est située dans le bourg.

3.2 km
📍 Saint-Nazaire-sur-Charente 🏛️ 6

Le fort Lupin est une fortification s'inscrivant dans le système défensif de l'accès à l'arsenal royal de Rochefort. Le fort se visite seulement durant des visites guidées planifiées.

3.9 km
📍 Port-des-Barques 🏛️ 7

Découvrez des fortifications du 18ème, érigées au coeur d'un site exceptionnel. Visite guidée uniquement avec accès au toit terrasse panoramique du fort !



🍴 : Restaurants 🌿 : Activités et Loisirs 🌲 : Nature 🏛️ : Culturel 🍷 : Dégustations

Mes recommandations (suite)

Découvrir Rochefort Océan

Carnet découverte

OFFICE DE TOURISME DE ROCHEFORT OCÉAN

WWW.ROCHEFORT-OCEAN.COM



Hôtel des Rohan

☎ 05 46 84 92 04

place Robert Châtelier

🌐 <https://www.soubise.fr/>

5.1 km
📍 Soubise



L'Hôtel des Rohan, actuelle mairie de Soubise, est un exemple de l'architecture sous Louis XIII.



Église Saint-Pierre de Moëze

☎ 05 46 84 92 88

rue de l'Église

5.1 km
📍 Moëze



De ce monument, seul le clocher subsiste. Il culmine à 51m et servait d'amer (point de repère pour la navigation).



Le Puits des Dames

☎ 05 46 84 92 88

rue des Dames

5.1 km
📍 Moëze



Le puits des dames était autrefois un lieu de puisage d'eau potable, d'eau pour les animaux domestiques, point de rencontre et de convivialité, avant l'eau courante.



Église Saint-Pierre de Soubise

☎ 05 46 84 92 04

3 place Robert Châtelier

5.1 km
📍 Soubise



L'église de Soubise a une longue histoire. Église romane, sans doute détruite par quelques "sièges", elle fut reconstruite à l'époque gothique.



Fort Vauban

☎ 05 46 84 15 23

esplanade de la Légion d'Honneur

🌐 <https://www.musee-fouras.fr/>

5.2 km
📍 Fouras-les-Bains



Le plus ancien fort de la ceinture de feu, c'est lui.

Mes recommandations (suite)

Découvrir Rochefort Océan

Carnet découverte

OFFICE DE TOURISME DE ROCHEFORT OCÉAN

WWW.ROCHEFORT-OCEAN.COM



Croix hosannière de Moëze

☎ 05 46 84 92 88

rue du Maréchal Leclerc

5.2 km
📍 Moëze



Situé au milieu du cimetière et à proximité de l'église Saint-Pierre.



Musée Régional du fort Vauban

☎ 05 46 84 15 23

Esplanade de la Légion d'Honneur

📄 <https://www.musee-fouras.fr/>

5.2 km
📍 Fouras-les-Bains



Musée retraçant l'histoire du territoire.



Musée de l'Aéronautique Navale

☎ 06 77 71 10 16

Rond Point Albert Bignon BP 90179

📄 <https://museeaeronaival.com/>

6.2 km
📍 Rochefort



Le seul musée en France uniquement dédié à l'Aéronautique navale, « de qualité internationale » disent les connaisseurs, sur le site historique de la Marine à Rochefort. Visites libres et guidées. Possibilité de mise à disposition d'un audioguide.



Musée Archéologique de la Vieille Paroisse

☎ 05 46 87 50 91

avenue Rochambeau

📄 <https://socgeo-rochefort.fr>

7.9 km
📍 Rochefort



Le Musée archéologique est installé dans le plus vieux monument de Rochefort, une église désaffectée appelée « Vieille paroisse », dont les éléments les plus anciens remontent au XIIe siècle.



Ancienne école de médecine navale

☎ 05 46 99 59 57

25 rue Amiral Meyer

📄 <https://www.musee-marine.fr/nos-musees>

8.1 km
📍 Rochefort



Créée en 1722, l'École de médecine navale de Rochefort est la première au monde. Elle forme, pendant plus de 240 ans, les chirurgiens embarqués à bord des navires de guerre. Découvrez ce site insolite et unique en France grâce à nos visites guidées !



Musée Hèbre

☎ 05 46 82 91 60

63 avenue Charles De Gaulle

🌐 <https://hebre.ville-rochefort.fr/>

8.3 km

📍 Rochefort



À la découverte des trésors de Rochefort et des Ailleurs.



Centre d'Interprétation de l'Architecture et du Patrimoine

☎ 05 46 82 91 60

63 avenue Charles De Gaulle

🌐 <https://hebre.ville-rochefort.fr/>

8.3 km

📍 Rochefort



Le rez-de-chaussée du musée Hèbre accueille le Centre d'Interprétation de l'Architecture et du Patrimoine (CIAP) pour partager et découvrir la ville de Rochefort.



Maison de Pierre Loti

☎ 05 46 82 91 60

141 rue Pierre loti

🌐 <https://maisondepierreloti.fr/>

8.3 km

📍 Rochefort



Après plus de 10 ans de travaux, venez (re)découvrir la maison du célèbre écrivain voyageur.



Horloge des Marées

☎ 05 46 82 65 00

place Colbert

🌐 <https://www.ville-rochefort.fr/>

8.4 km

📍 Rochefort



L'horloge indique l'état de la marée et le nombre d'heures restant avant la basse / haute mer par une série de spots lumineux.



Service Historique de la Défense

☎ 05 46 87 74 90

4 rue du Port

🌐 <https://www.servicehistorique.sga.defense.gouv.fr/>

8.4 km

📍 Rochefort



Bibliothèque et service d'archives accessibles à tous.



Musée des Commerces d'Autrefois

☎ 05 46 83 91 50
12 rue Lesson

🌐 <https://www.museedescommerces.com>

8.5 km
📍 Rochefort



Un voyage dans le temps grâce à la reconstitution, grandeur nature, de petits commerces et échoppes datant de la première moitié du 20ème siècle.



Musée du Vélo

☎ +33 5 46 76 04 80
15 rue du Québec Brouage
🌐 <https://www.musee-du-velo.com>

8.5 km
📍 Marennnes-Hiers-Brouage



Découvrez l'histoire du vélocipède à travers les âges. Une collection unique en France avec plus de 135 vélos très rares et 50 mannequins en costumes d'époque !



Église Saint-Pierre-et-Saint-Paul à Brouage

☎ 05 46 85 03 86
31, Rue du Québec

8.6 km
📍 Marennnes-Hiers-Brouage



Cette église catholique - dédiée à Saint-Pierre et Saint-Paul - a été édifée en 1608. Elle est inscrite au titre des monuments historiques depuis 1931.



Le Potager du Roy

☎ 05 46 82 65 00
Jardin de la Marine rue Toufaire (face à la rue Victor Hugo)
🌐 <https://www.ville-rochefort.fr/>

8.6 km
📍 Rochefort



La Ville souhaite faire de ce lieu un jardin pédagogique, tout en préservant la possibilité d'y organiser des visites, animations culturelles, concerts... C'est un nouvel exemple de site patrimonial qui retrouve une vocation dans le Rochefort d'aujourd'hui.



Citadelle de Brouage

🌐 <https://www.hiers-brouage.com>

8.6 km
📍 Marennnes-Hiers-Brouage



Fondée en 1555, par Jacques de Pons, sur un dépôt de lest, Brouage avait pour première vocation le commerce du sel.

Mes recommandations (suite)

Découvrir Rochefort Océan

Carnet découverte

OFFICE DE TOURISME DE ROCHEFORT OCÉAN

WWW.ROCHEFORT-OCEAN.COM



Musée national de la Marine

☎ 05 46 99 86 57


1 place de la Galissonnière Hôtel de Cheusses

🌐 <https://www.musee-marine.fr/nos-musees>
8.7 km

📍 Rochefort



Installé dans le plus ancien bâtiment civil de Rochefort, le musée national de la Marine ouvre les portes de sa précieuse collection d'objets d'art et d'histoire témoignant de la vie de l'arsenal, depuis sa fondation par Louis XIV jusqu'au XXème siècle.



Fort Enet

pointe de la Fumée

8.8 km

📍 Fouras-les-Bains



Situé entre Fouras-les-Bains, pointe de la Fumée et l'île d'Aix, entouré d'eau à marée haute, le fort Enet est construit sous le 1er empire afin de protéger les communications avec l'île d'Aix. Visite guidée suivant calendrier en fonction de la marée.



Corderie Royale - Centre International de la Mer

☎ 05 46 87 01 90

rue Audebert BP 50108

🌐 <https://www.corderie-royale.com/>

8.8 km

📍 Rochefort



Au cœur de l'Arsenal de Colbert, découvrez la Corderie Royale construite en 1666 sur ordre de Louis XIV. Pendant deux siècles, la Corderie Royale fabrique les cordages des grands voiliers de la Marine royale.



Jardin des Retours

☎ 05 46 82 65 00

rue Audebert

🌐 <https://www.ville-rochefort.fr/>

8.9 km

📍 Rochefort



Rochefort a réhabilité la Corderie Royale. Bernard Lassus, architecte paysagiste en a aménagé les abords et a conçu le Jardin des Retours qui s'articule sur 3 thèmes : * le Jardin des Amériques * le Jardin de La Galissonnière * le Jardin de la Marine



Pont Transbordeur

☎ 05 16 84 37 28

avenue Jacques Demy

🌐 <https://www.pont-transbordeur.fr/>

8.9 km

📍 Rochefort



Construit en 1900 par Ferdinand Amodin et dominant la Charente de 50m, il a facilité le franchissement du fleuve jusqu'en 1967. Sa nacelle suspendue permet aujourd'hui aux piétons et aux cyclistes de traverser entre Rochefort et Échillais.



Maison du Transbordeur

☎ 05 16 84 37 28

📍 rue de Martrou

🌐 <https://www.pont-transbordeur.fr/>

9.1 km
📍 Échillais



Dédiée à l'histoire du pont Transbordeur et équipée de modules numériques pour comprendre le fonctionnement de l'ouvrage, sa place en France et dans le monde.



Église Saint-Germain de Beaugeay

☎ 05 46 83 30 46

📍 rue de l'Église

9.5 km
📍 Beaugeay



L'église Saint Germain de Beaugeay fut érigée vers le XIe siècle. Elle fut presque entièrement reconstruite un siècle plus tard.



Maison éclusière de Beaugeay

☎ 05 46 83 30 46

📍 Les écluses

10.0 km
📍 Beaugeay



La maison qui servait de logement à l'éclusier est aujourd'hui désaffectée ; elle a été restaurée en 2001 dans le cadre d'un programme de rénovation du patrimoine rural.



Hors les murs, à la Cabane de la Craie "Le marais de Brouage à l'abri !"

☎ 0546858060

📍 Route de Beaugay Brouage

🌐 <https://www.brouage.fr/>

10.0 km
📍 Marennes-Hiers-Brouage



Une escale nature illustrée par des cartes, photos, fresque. Abri à la croisée de deux sites historiques : la place forte de Brouage et la Tour de Broue, au fil du passage des cyclotouristes et randonneurs.



Église Notre-Dame

☎ 05 46 83 03 74

📍 rue de l'Église

🌐 <https://www.ville-echillais.fr/eglise-romane>

10.3 km
📍 Échillais



Bâtie au XIIème siècle, elle est l'une des plus célèbres églises romanes qui ont fait la renommée de la Saintonge.



Église et prieuré Saint-Martin

☎ 05 46 84 66 09
rue Gourgaud

11.1 km
📍 Île-d'Aix



L' Abbaye de Cluny fonde en 1067 l'église et le prieuré Saint-Martin.



Maison de la Nacre

☎ 05 46 84 66 17
place de l'Église
📄 <http://kroundave.free.fr/gallet.htm>

11.1 km
📍 Île-d'Aix



Avec plus de 70 ans d'expérience, venez découvrir le savoir-faire de l'un des derniers nacriers de France.




Musée Africain

☎ 05 46 84 66 40
rue Napoléon
📄 <https://musees-nationaux-malmaison.fr>

11.2 km
📍 Île-d'Aix



L' Afrique à l'île d'Aix.



Musée Napoléon

☎ 05 46 84 66 40
30 rue Napoléon
📄 <https://musees-nationaux-malmaison.fr>

11.2 km
📍 Île-d'Aix



Aujourd'hui monument historique, c'est la maison dans laquelle Napoléon se rendit aux Anglais.



Porte des pêcheurs

☎ 05 46 85 65 23
5 rue Aliénor d'Aquitaine
📄 <https://www.ile-oleron-marenes.com>

11.3 km
📍 Le Château-d'Oléron



Située le long des remparts de la Citadelle, la porte des Pêcheurs offre un panorama qui mérite qu'on s'y attarde : une vue depuis les hauteurs sur la réserve Moëze-Oléron et un accès sur un vaste plan incliné et une petite plage discrète.

Mes recommandations (suite)

Découvrir Rochefort Océan

Carnet découverte

OFFICE DE TOURISME DE ROCHEFORT OCÉAN

WWW.ROCHEFORT-OCEAN.COM



Citadelle du Château d'Oléron

☎ 05 46 75 53 00

La Citadelle

11.3 km

📍 Le Château-d'Oléron



La citadelle du Château-d'Oléron, l'un des plus remarquables ouvrages défensifs construits sur la côte Atlantique de Charente-Maritime. L'accès est libre toute l'année. De nombreuses visites guidées y sont organisées pendant les vacances scolaires



Maison de la Nature de l'île d'Oléron

☎ 05 46 08 31 29

2, route des huîtres

🌐 <http://www.oleron-maison-nature.org>

11.5 km

📍 Le Château-d'Oléron



La Maison de la Nature de l'île d'Oléron propose de nombreuses activités et animations éducatives tout au long de l'année, auprès d'un large public et œuvre pour la sensibilisation à la protection de la nature et du patrimoine marin dans l'île d'Oléron.



Eglise Notre-Dame-de-l'Assomption

☎ 05 46 47 11 14

Rue Pierre Wiehn

🌐 <https://www.catholiques17.fr/oleron>

11.6 km

📍 Le Château-d'Oléron



Venez contempler ce chef d'œuvre d'architecture fait de pierres de taille, et présentant de nombreux vitraux, sculptures et peintures de l'artiste local Omer Charlet.



Chantier Naval Robert Légglise

☎ 06 72 67 02 82

Avenue du Port

11.6 km

📍 Le Château-d'Oléron



Le Chantier Robert Légglise est le dernier témoignage local de la construction navale en bois sur l'île d'Oléron. A découvrir !



Port du Château-d'Oléron

☎ 05 46 85 65 23

Avenue du Port

🌐 <https://www.ile-oleron-marenes.com>

11.7 km

📍 Le Château-d'Oléron



Le port du Château-d'Oléron, lieu incontournable où se balader, mêlant ostréiculture, cabanes de créateurs, balades artistiques et bateaux traditionnels en bois.

Mes recommandations (suite)

Découvrir Rochefort Océan

Carnet découverte

OFFICE DE TOURISME DE ROCHEFORT OCÉAN

WWW.ROCHEFORT-OCEAN.COM



Fontaine Renaissance

☎ 05 46 85 65 23
2 Rue Omer Charlet

🌐 <https://www.ile-oleron-mareennes.com/>

11.7 km
📍 Le Château-d'Oléron



Au cœur du quartier historique du Château-d'Oléron, la fontaine Renaissance est assurément une des "cartes postales" du Château. Elle ne manque pas d'allure avec ses colonnes torsadées et ses dauphins sculptés.



Pigeonnier de Montierneuf

☎ 05 46 83 30 31
57 avenue de Montierneuf

🌐 <https://www.saint-agnant.fr/ma-commu>

11.9 km
📍 Saint-Agnant



Édifié au XVIème siècle, il est un chef d'oeuvre de la première Renaissance avec sa coupole et sa grande richesse ornementale.



Batterie de Jamblet

☎ 05 46 84 66 09
Jamblet

🌐 <https://www.rochefort-ocean.com>

11.9 km
📍 Île-d'Aix



La batterie de Jamblet participait à la protection de l'arsenal de Rochefort et de la rade. La fortification présente un espace muséographique pour découvrir le rôle militaire de l'île d'Aix dans la défense de Rochefort et de son arsenal.



Moulin de la Plataine

☎ 06 33 34 73 39
1 rue de la Plataine

12.0 km
📍 Bourcefranc-le-Chapus



Moulin à vent du XVIIème siècle (1650), il est dans un état de conservation remarquable.



Villa "Loulou" au Vieux Chapus

☎ 05 46 85 02 02
Place des Pilotes

12.1 km
📍 Bourcefranc-le-Chapus



Au détour de la Place des Pilotes se trouve une maison pour le moins surprenante.



Quartier du Vieux Chapus

☎ 05 46 85 02 02
Place des Pilotes

12.1 km
📍 Bourcefranc-le-Chapus



Ce petit quartier de pêcheurs et d'ostréiculteurs, aux maisons basses et aux rues étroites est un endroit charmant à découvrir.



Eglise St Louis, Bourcefranc-le-Chapus

☎ 05 46 85 03 86
Rue de la République

12.3 km
📍 Bourcefranc-le-Chapus



Cette église, dédiée à St Louis, est construite en 1687 par décision royale, à la demande de Madame de Maintenon. Elle ouvre aux fidèles en 1694.



Pont Napoléon

☎ 05 46 85 65 23
Route des huîtres
🌐 <https://www.ile-oleron-marenes.com>

12.4 km
📍 Le Château-d'Oléron



Au départ du Château d'Oléron, en suivant la route des huîtres, prenez le temps de faire une petite halte à hauteur de la Brande, pour découvrir un petit pont de pierre datant de la fin du XVIIIe siècle.



Église Notre Dame de Monthéault

☎ 5 46 82 01 81
Monthéault

12.4 km
📍 Trizay



L'église Notre-Dame de Monthéault, relevée récemment d'un état de ruine et entièrement restaurée, est un témoin des 1ères formes de l'architecture romane en Saintonge.



L'ancienne gare du Chapus

Pointe du Chapus

12.5 km
📍 Bourcefranc-le-Chapus



Il existait autrefois une ligne ferroviaire entre Tonny-Charente (proche de Rochefort) et Le Chapus. La gare, située à la pointe du Chapus, en était le terminus.

Mes recommandations (suite)

Découvrir Rochefort Océan

Carnet découverte

OFFICE DE TOURISME DE ROCHEFORT Océan

WWW.ROCHEFORT-OCEAN.COM



Carrelets de pêche

☎ 05 46 85 65 23

Route de la Pointe Blanche


🌐 <https://www.lechateaudoleron.fr/>

12.6 km

📍 Le Château-d'Oléron



Considéré jusqu'au XIXe siècle comme un outil de pêche professionnelle, le carrelet de pêche fait désormais partie du patrimoine côtier emblématique sur l'île d'Oléron.



Fort Louvois

☎ 05 46 85 23 22

Port du Chapus

🌐 <https://www.fort-louvois.com/>

12.6 km

📍 Bourcefranc-le-Chapus



Au pied du pont de l'île d'Oléron, le Fort Louvois est un site incontournable du bassin de Marennes. Imaginé par Vauban, il est le petit frère du Fort Boyard !



Château de La Gataudière / Parc Aventure la Gataudière

☎ 05 46 85 01 07

19, Rue de la Gataudière Marennes


🌐 <https://www.gataudiere.com>

12.6 km

📍 Marennes-Hiers-Brouage



Demeure du XVIIIe, construite par François Fresneau. Dans les jardins, un parc aventure (accrobranche, paintball, disc golf, bubble foot et karting) . Salles de réception pour mariage et événements professionnels..



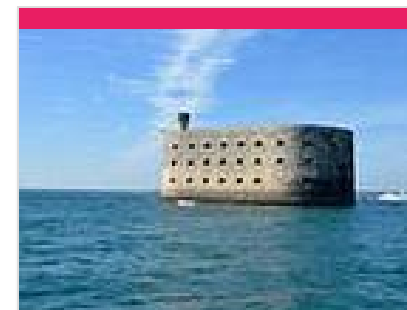
Fort Boyard

12.8 km

📍 Saint-Georges-d'Oléron



Projeté dès la construction de l'arsenal de Rochefort au XVIIème siècle, Fort Boyard ne s'élèvera au-dessus des flots que bien péniblement, après un chantier à péripéties - qui prendra une bonne partie du XIXème siècle.



Fort Boyard

☎ 05 46 99 08 60

Longe de Boyard

🌐 <https://www.rochefort-ocean.com>

12.8 km

📍 Île-d'Aix



Le fort Boyard fait partie intégrante de l'arsenal maritime de Rochefort qui s'étend tout au long de l'estuaire de la Charente. Les visites de l'intérieur du fort ne sont pas autorisées.



Viaduc de l'île d'Oléron

☎ 05 46 31 70 00
D26

🌐 <https://la.charente-maritime.fr>

13.3 km
📍 Bourcefranc-le-Chapus



Le pont de l'île d'Oléron, un ouvrage d'art qui relie depuis 1966 l'île éponyme au continent. Du pont, la vue est imprenable sur les côtes.



Site ostréicole et naturel de Fort-Royer

☎ 05 46 47 06 48

Allée de Fort-Royer La Perrotine
🌐 <http://www.fort-royer-oleron.fr>

13.5 km
📍 Saint-Pierre-d'Oléron



Vivez l'aventure ostréicole ! Découvrez une nature d'exception ! Explorez Oléron et ses environs !



L'école Henri Aubin

158, Rue Georges Clemenceau

13.5 km
📍 Marennnes-Hiers-Brouage



Cette école verra le jour en 1888 grâce aux dons de M. Dubois Meynardie, riche négociant en grains, philanthrope, célibataire et franc-maçon qui légua sa fortune et ses biens à la ville de Marennnes à sa mort, en 1880.



L'ancienne loge maçonnique

116, Rue Georges Clémenceau

13.6 km
📍 Marennnes-Hiers-Brouage



Une loge maçonnique s'établit au XVIIIème siècle à Marennnes. Sous le nom de « La Concorde » puis de « l'Union Rétablie ». Son siège se situe à l'origine dans le Logis de Marennnes, au 82 rue Clémenceau.



Quartier Historique de Marennnes

6 rue du Maréchal Foch

13.6 km
📍 Marennnes-Hiers-Brouage



Le quartier historique de Marennnes se développe autour de la place Chasseloup-Laubat, de la rue Le Terme et de la place du marché.



L' ancien couvent des Récollets

Rue Maréchal Foch

13.6 km
📍 Marennnes-Hiers-Brouage



De 1610 à 1613, les couvents de Récollets (franciscains réformés adeptent de la recollection = recueillement) voient le jour à un rythme soutenu dans le département. En 1622 est construit celui de Marennnes.



Le temple de Marennnes

☎ 05 17 25 24 00

62, Rue de la République

🌐 <https://www.eglise-protestante-unie-ile>

13.8 km
📍 Marennnes-Hiers-Brouage



Au XVIème siècle, Marennnes est l'une des premières villes de la région à suivre le nouveau mouvement religieux qu'est la Réforme protestante.



L'ancienne Sous Préfecture

10, Rue François Fresneau

13.8 km
📍 Marennnes-Hiers-Brouage



Dès le début du XIXème siècle Marennnes devient une sous-préfecture.



Les halles de Marennnes

Place des Halles

🌐 <http://www.marenneshiersbrouage.fr>

13.8 km
📍 Marennnes-Hiers-Brouage



Construites à la fin du XIXe siècle, elles sont de type Baltard.



Portail, rue Gambetta

5, Rue Gambetta

13.8 km
📍 Marennnes-Hiers-Brouage



La prospérité règne à Marennnes au XVIème et XVIIème siècle et la volonté d'afficher cette richesse se manifeste dans l'ornementation très riche des portails.




La statue de la place Chasseloup-Laubat

Place Chasseloup Laubat

13.8 km
📍 Marennnes-Hiers-Brouage



Une statue trône au milieu de la place Chasseloup Laubat, représentant un illustre personnage : Samuel Prosper Justin Napoléon, marquis de Chasseloup Laubat.



Abbaye de Trizay

☎ 05 46 82 34 25
3 allée de Chizé

📄 <https://www.abbayedetrizay17.fr/>

13.9 km
📍 Trizay



Entièrement restauré en 1990, c'est un des monuments romans les plus énigmatiques de la Saintonge. L'abbaye accueille un centre d'art contemporain qui propose toute l'année un dialogue permanent entre le monument roman et les artistes d'aujourd'hui.



L' église Saint-Pierre-de-Sales et son clocher

☎ 05 46 85 03 86

Rue François Fresneau

📄 <https://messes.info/lieu/17/marennnes/>

14.0 km
📍 Marennnes-Hiers-Brouage



Cette église catholique se distingue par son majestueux clocher-porte du XVème siècle. Elle est classée au titre des monuments historiques en 1840. Ascension du clocher possible en été et sur rendez-vous l'hiver auprès du presbytère.



Ancienne gare de la Chevalerie

☎ 05 46 85 65 23

23 Rue Gilbert Ranson

📄 <https://www.ile-oleron-marennnes.com>

14.0 km
📍 Le Château-d'Oléron



La gare de la Chevalerie témoigne de l'époque du chemin de fer oléronais, supplanté par un service d'autobus dans les années 1930.



Le Jardin Public de Marennnes

Rue Jacques Palacin

📄 <http://www.marenneshiersbrouage.fr>

14.0 km
📍 Marennnes-Hiers-Brouage



Jardin public principal espace vert de la ville a été aménagé dans la dernière décennie du XIXe siècle. Spacieux, boisé, aménagé avec des tables de pique-nique, des bancs et des aires de jeux pour petits et grands

Mes recommandations (suite)

Découvrir Rochefort Océan

Carnet découverte

OFFICE DE TOURISME DE ROCHEFORT OCÉAN

WWW.ROCHEFORT-OCEAN.COM



Pont Suspendu

☎ 05 46 82 14 30

2 rue Alsace Lorraine

🌐 <https://www.tonnay-charente.fr/>

14.2 km

📍 Tonnay-Charente



Ce pont inauguré en 1842 sur les plans de Louis Dor, est l'un des plus anciens ponts suspendus d'Europe.



Domaine de la Cailletière et son pigeonnier

☎ 05 46 85 65 23

3, rue des petits moulins

14.6 km

📍 Dolus-d'Oléron



Le site de la Cailletière est une ancienne habitation seigneuriale. Un pigeonnier octogonal se dresse dans ce décor. Une porte étroite permet de contempler l'intérieur de cet ouvrage insolite. Ce site ne se visite pas.



Le logis de Feusse

☎ +33 6 62 28 64 25

Rue du 19 Mars 1962

15.1 km

📍 Saint-Just-Luzac



Situé au bord d'une route de campagne, le fief de Feusse est acquis vers 1600 par un riche marchand protestant nommé Jean Jousselein. A partir d'avril 1612, il fait reconstruire le logis.



Port de Saint-Trojan-les-Bains

☎ 05 46 76 00 30

Le Port

15.2 km

📍 Saint-Trojan-les-Bains



Le port ostréicole aux cabanes bariolées, est un site de balade où l'authenticité est au rendez-vous.



Moulin des Loges

☎ 06 30 27 13 05

Route de Mauzac

🌐 <https://www.moulin-des-loges.com>

15.4 km

📍 Saint-Just-Luzac



L'unique moulin à marée en fonctionnement de la région vous propose un large programme d'animations



Église Saint-André

☎ 05 46 47 11 14

Parvis Saint-André

🌐 <https://www.catholiques17.fr/oleron>

15.5 km

📍 Dolus-d'Oléron



A découvrir au cœur d'une venelle du bourg de Dolus-d'Oléron, la petite église Saint-André, construite en moellons calcaires gris et en pierres de taille, dans un style mêlant des éléments classiques et romans.



Eglise Saint-Trojan-les-Bains

☎ 05 46 47 11 14

Rue de la République


🌐 <https://www.catholiques17.fr/oleron>

15.6 km

📍 Saint-Trojan-les-Bains



Cette petite église paroissiale d'un bourg de marins est dédiée à Saint-Trojan. Venez apprécier ce patrimoine de la commune, classé au titre des monuments historiques depuis 1992.



Quartier historique de Saint-Trojan-les-Bains

☎ 05 46 76 00 30

Rue de la République

15.6 km

📍 Saint-Trojan-les-Bains



Au cœur du centre bourg du Saint-Trojan-les-Bains, l'architecture nous parle des différentes vocations du village. A découvrir un habitat traditionnel, des parcelles étroites et serrées, des immeubles bourgeois où se concentre l'activité commerçante...



Eglise Saint-Joseph

☎ 05 46 47 11 14

Rue du Petit Village

🌐 <https://www.catholiques17.fr/oleron>

15.7 km

📍 Le Grand-Village-Plage



Venez contempler une petite chapelle originale, patrimoine local sauvé de la ruine par les Grands-Villageois et leur Curé.



Quartier balnéaire Saint-Trojan-les-Bains

☎ 05 46 85 65 23

Boulevard de la Plage

🌐 <https://www.ile-oleron-marenes.com>

15.8 km

📍 Saint-Trojan-les-Bains



Saint-Trojan-les-Bains, station balnéaire depuis 1898, classée en 1983, a su garder ses charmes d'antan avec son front de mer et ses belles villas du XIXe siècle, représentatives de l'architecture balnéaire.

Mes recommandations (suite)

Découvrir Rochefort Océan

Carnet découverte

OFFICE DE TOURISME DE ROCHEFORT OCÉAN

WWW.ROCHEFORT-OCEAN.COM



Quartier historique de Grand-Village-Plage

Rue du canton

15.9 km
📍 Le Grand-Village-Plage



Le centre historique de Grand-Village-Plage recèle quelques témoignages de l'architecture oléronnaise traditionnelle. Maison d'hier, matériaux et techniques d'ici !



Eglise de St Just Luzac

☎ 05 46 85 03 86

Départementale 18 Centre ville

15.9 km
📍 Saint-Just-Luzac



Eglise dédiée à Saint Just, elle est datée des XVe et XVIe siècle.



La Maison éco-paysanne

☎ 05 46 85 56 45

5, boulevard de la Plage

🌐 <http://www.maison-eco-paysanne.fr>

16.1 km
📍 Le Grand-Village-Plage



La Maison éco-paysanne invite à découvrir l'habitat de l'île d'Oléron, d'hier à demain, à travers de multiples thématiques : architecture et modes de vie traditionnels, construction écologique, écocitoyenneté...



Eglise de la Nativité de la Sainte Vierge

☎ 05 46 55 33 70

Rue de l'Eglise

🌐 <https://lapagelocale.fr/17290-cire-d-au>

16.3 km
📍 Ciré-d'Aunis



Cette église conserve peu d'éléments architecturaux d'origine. Afin que l'entrée donne sur la rue, celle-ci fut déplacée et l'ancienne façade ouest est donc devenue le chevet de l'église.



Château Fort de la Fée Mélusine et son parc de loisirs médiéval à St-Jean- d'Angle

☎ 05 46 82 76 03

2 route de Marennes

16.5 km
📍 Saint-Jean-d'Angle



Bienvenue au Moyen-Âge ! Réveillez le chevalier qui est en vous ou la princesse que vous rêviez d'être et pendant plus de 3h partagez en famille des moments inoubliables...

Mes recommandations (suite)

Découvrir Rochefort Océan

Carnet découverte

OFFICE DE TOURISME DE ROCHEFORT OCÉAN

WWW.ROCHEFORT-OCEAN.COM



Halles médiévales

☎ 05 46 83 31 01
rue de l'Église

16.8 km
📍 Saint-Jean-d'Angle



Propriété de la commune en 1871, les halles ont été réhabilitées en 2017 après un chantier de restauration.



Église Saint-Jean Baptiste de Saint-Jean d'Angle

☎ 05 46 83 31 01
rue de l'Église

16.8 km
📍 Saint-Jean-d'Angle



Église classée aux Monuments historiques en 1992.



Village de la Boirie

La Boirie

17.0 km
📍 Saint-Pierre-d'Oléron



Village de la Boirie



Écluse à poissons - L'Écuissière

☎ 05 46 75 00 37
Plage de l'Écuissière

17.4 km
📍 Dolus-d'Oléron



Au bout de la passe de l'Écuissière, à marée basse, apparaît une écluse à poissons, la seule aujourd'hui encore en activité au sud de l'île et la dernière d'un ensemble de quinze écluses construit sur les rochers entre Avail et l'Écuissière.



Église Saint-André de Champagne

☎ 05 46 97 02 61
avenue René Caillé

17.7 km
📍 Champagne



Église classée aux Monuments Historiques en 1938. Visite commentée sur réservation.




La Maison des Aieules

19 rue Pierre Loti

18.1 km
📍 Saint-Pierre-d'Oléron



Au cœur du quartier historique de Saint Pierre d'Oéron, se trouve la maison familiale où Pierre Loti venait passer ses vacances l'hiver. Le maison ne se visite pas mais vous pourrez admirer de l'extérieur sa belle façade.



Eglise d'Angoulins-sur-Mer

☎ 05 46 56 92 09
Centre-Bourg

18.2 km
📍 Angoulins



L'Eglise d'Angoulins sur Mer est une magnifique composition d'architecture qui offre une vue impressionnante même de loin. Edifiée au XV^e siècle, cette église renferme encore plein de vestiges et son histoire fascine plus d'un.



Eglise de Saint-Pierre d'Oléron

☎ 05 46 47 11 14
45 rue de République

18.3 km
📍 Saint-Pierre-d'Oléron



L'église dédiée à Saint-Pierre impressionne par le mélange des styles, alliant le gothique au baroque et au classique, liés aux dégradations qu'elle a subis particulièrement pendant les guerres de religion.



La lanterne des morts

Place Camille Mémain

18.3 km
📍 Saint-Pierre-d'Oléron



Le joyau de Saint Pierre est bien la lanterne des morts admirablement conservée et qui est un pur bijou. C'est un bel obélisque gothique, haut de 20 mètres, situé à l'emplacement de l'ancien cimetière paroissial.



Kiosque à musique

Place Gambetta

18.4 km
📍 Saint-Pierre-d'Oléron



Le Kiosque de Saint Pierre est le seul kiosque qui demeure sur l'île d'Oléron. Il a été construit à la fin du XIX^e siècle au centre de la Place Gambetta de Saint-Pierre-d'Oléron, et n'a pas bougé depuis.

Mes recommandations (suite)

Découvrir Rochefort Océan

Carnet découverte

OFFICE DE TOURISME DE ROCHEFORT OCÉAN

WWW.ROCHEFORT-OCEAN.COM




Hôtel de ville à Saint-Pierre-d'Oléron

26 rue de la République

18.4 km
📍 Saint-Pierre-d'Oléron



De la place Gambetta, l'Hôtel de ville de Saint-Pierre-d'Oléron et son superbe cadran solaire se remarquent !



Prieuré de la Perroche

☎ 05 46 85 65 23
La Perroche

18.5 km
📍 Dolus-d'Oléron



La Perroche ajoute au charme de sa plage, celui du prieuré dédié à Saint-Médard et sa chapelle romane, construite au XIIe siècle. Le prieuré ne se visite pas mais vous pourrez admirer de l'extérieur son portail.



Fontaine des Miracles

☎ 05 46 83 31 49
rue de St-Symphorien
🌐 <https://www.lagripperiesaintsymphorien.com>

18.5 km
📍 La Gripperie-Saint-Symphorien



Située en bordure de l'ancien golfe des Santons, proche de la tour de Broue et de l'église Saint-Symphorien, abritée sous une petite chapelle aujourd'hui disparue, la fontaine de La Gripperie dite Fontaine des Miracles est réputée guérir les rhumatismes.



Église Saint-Symphorien

☎ 05 46 83 31 49
Grande Rue

18.6 km
📍 La Gripperie-Saint-Symphorien



Église classée monument historique depuis 1995.



Eglise Saint-Vivien de La Vallée

☎ 05 46 95 62 67
Rue de l'église

18.7 km
📍 La Vallée



Voici une église qui n'a pas la réputation qu'elle mérite. Son clocher carré auquel s'adosse une tour d'escalier mérite l'attention ainsi que sa façade du milieu du 12ème siècle.



Eglise Saint Pierre

☎ 05 46 55 33 80

Rue de l'Eglise

🌐 <http://www.ardillieres.fr/>

18.7 km
📍 Ardillières



Typique de l'art roman aunisien, l'église Saint-Pierre du XIème siècle, fut réalisée en pierre de taille et moellon. Elle fut donnée à l'abbaye de Saint-Jean-d'Angély en 1015.



La tour de Broue

☎ 05 46 85 11 40

2, Lieu Dit Broue

🌐 <https://www.saint-sornin.fr>

18.8 km
📍 Saint-Sornin



Bâtie sur un éperon rocheux dominant l'ancien golfe de Saintonge et le marais de Brouage, la tour de Broue est le dernier vestige d'un ensemble fortifié du 11ème siècle.



Château de Bonnemie

Avenue de Bonnemie

19.1 km
📍 Saint-Pierre-d'Oléron



Au milieu d'un superbe parc, l'ancien château des Le Berton, seigneurs de Bonnemie a été construit au XIVe siècle. Son parc paysagé invite à la rêverie et aux promenades bucoliques. Le château ne se visite pas.



Église Saint-Pierre de Lussant

☎ 05 46 83 42 52

27 rue de l'Église

19.2 km
📍 Lussant



Église romane du XIIe siècle.



Eglise Saint Pierre

☎ 05 46 35 51 58

7 rue des Haies Vives

🌐 <http://www.mairie-le-thou.fr/>

19.6 km
📍 Le Thou



L'église Saint-Pierre est datée de l'époque romane, en raison de son style architectural. Comme les églises voisines, elle relevait de l'église Saint-Pierre de Soubise.

Mes recommandations (suite)

Découvrir Rochefort Océan

Carnet découverte

OFFICE DE TOURISME DE ROCHEFORT OCÉAN

WWW.ROCHEFORT-OCEAN.COM



Eglise Saint-Pierre de Pont-L'Abbé-d'Arnoult

☎ 05 46 97 00 19

2 place du Général De Gaulle

19.8 km

📍 Pont-l'Abbé-d'Arnoult



Sur sa façade-écran géante, l'église propose un programme sculpté que vous ne zapperez pas !



Église Protestante Unie des Îles de Saintonge

☎ 05 17 25 24 00

Place du Temple

🌐 <http://www.eglise-protestante-unie-iles>

20.2 km

📍 La Tremblade



Lieux de culte indiqués sur chaque temple des communes de la presqu'île d'Arvert. Pasteur : Evelyne Schaller



Église du Sacré-Coeur

☎ 05 46 76 71 73

16 rue de l'Abbé Barbotin

20.2 km

📍 La Tremblade



L'église du Sacré-Cœur est une église paroissiale située dans le centre-ville de La Tremblade. Elle fait partie du doyenné de Royan et est le siège de la paroisse de la Presqu'île d'Arvert. L'église est un édifice néo-gothique.



Cimetière Communal de La Tremblade

☎ 05 46 36 99 00


Impasse du Cimetière

20.2 km

📍 La Tremblade



Cimetière communal de la commune de La Tremblade-Ronce-les-Bains.



Château de Buzay

☎ 05 46 56 63 21

10 rue du Château

🌐 <http://www.chateaudebuzay.fr/>

20.3 km

📍 La Jame



Le Château de Buzay témoigne de l'art de vivre que connut la ville de La Rochelle lorsque des liens privilégiés s'établirent avec les colonies du Nouveau Monde.



Eglise Sainte-Madeleine de Beurlay

Rue de Verdun

20.3 km
📍 Beurlay



Dans un cadre bucolique, l'église Sainte-Madeleine domine le vallon où coule le ruisseau Freussin. C'est depuis la fontaine, en contrebas de l'église, que s'apprécie le mieux la belle élévation du chevet à sept pans.




Source Sainte-Lucie

La Pilette

20.4 km
📍 Moragne



Sur la commune de Moragne, se situe la source Sainte Lucie, connue depuis l'époque gallo-romaine. La légende lui attribue le pouvoir de redonner la vue à ceux qui l'on perdue.



Chapelle Notre-Dame-et-Saint-Nicolas - La Cotinière

☎ 05 46 47 11 14

Quai René Delouteau La Cotinière

📄 <https://www.catholiques17.fr/oleron>
20.5 km

📍 Saint-Pierre-d'Oléron



A côté du port de la Cotinière, ne manquez pas la visite de la chapelle. Très simple dans la construction, cette petite église n'est néanmoins pas dépourvue de charme. Son histoire, à rebondissements multiples, est expliquée à l'intérieur de l'édifice.



Eglise de St Georges d'Oléron

☎ 05 46 47 11 44


Rue des dames

📄 <https://www.catholiques17.fr/oleron>

20.6 km
📍 Saint-Georges-d'Oléron



Le bourg de Saint-Georges possède l'un des plus anciens édifices de l'île d'Oléron : sa très belle église romane, construite aux XI^{ème} et XII^{ème} siècle. Elle est classée monument historique depuis 1931.



Les Halles de St Georges d'Oléron

☎ 05 46 76 51 02

Place de Verdun

20.7 km
📍 Saint-Georges-d'Oléron



A l'emplacement de l'ancien cimetière, face à l'église, trônent de belles halles en bois datant de 1864.

Mes recommandations (suite)

Découvrir Rochefort Océan

Carnet découverte

OFFICE DE TOURISME DE ROCHEFORT OCÉAN

WWW.ROCHEFORT-OCEAN.COM



Eglise St Saturnin à St Sornin

☎ 05 46 85 03 86
Place Saint-Saturnin

20.8 km
📍 Saint-Sornin



L'église Saint-Saturnin, classée Monument Historique en 1923, est située en plein cœur du village de Saint-Sornin et constitue un élément fort de son identité.



Villa Briquet

14, Rue des Dames
🌐 <https://www.saintgeorgesdoleron.com>

20.8 km
📍 Saint-Georges-d'Oléron



La Villa ou Château Briquet se trouve face au Château Fournier.



Château Fournier

9, Rue des dames

20.8 km
📍 Saint-Georges-d'Oléron



Dans le prolongement de la place de Verdun, se trouve le château Fournier. Aux allures de conte de fées, il a été construit en 1877.



Village de la Chefmalière

La chefmalière

21.2 km
📍 Saint-Pierre-d'Oléron



Village de la Chefmalière



Eglise Sainte Béatrice et son retable

☎ 05 46 27 73 69
Place de la Mairie
🌐 <http://landrais.e-monsite.com/>

21.3 km
📍 Landrais



La particularité de cette église réside dans son retable en pierre sculptée peinte exécuté en 1663 et 1686. D'abord construite au XIIIème, l'église fut reconstruite au XVIIème siècle. Le petit clocher carré quant à lui, fut construit en 1848.



Canal de Charras

☎ 05 46 01 12 10
Gué Charreau

21.8 km
📍 Landrais



Le canal de Charras, aux portes du marais rochefortais Cour inférieur des rivières la Gères et la devise, le Canal de Charras est une voie d'eau longue d'environ 20km.



La Maison Garesché

3, Rue Isaac Garesché

21.9 km
📍 Nieulle-sur-Seudre



Cette maison est construite en 1747 (date inscrite dans la pierre au-dessus d'une fenêtre de l'étage) et a appartenu à une riche famille de négociants et armateurs protestants.



Temple de Nieulle-sur-Seudre

☎ 05 17 25 24 00
Place de la Mairie

🌐 <https://www.eglise-protestante-unie-ile>

21.9 km
📍 Nieulle-sur-Seudre



Sous l'ancien régime, le village de Nieulle - protestant - dépend de la paroisse de Saint Somin, très catholique. N'ayant pas de temple, les protestants doivent aller dans un hameau voisin à Souhé, à 5kms de là, où se trouve une maison d'oraison.



Eglise Saint Etienne

☎ 05 46 35 51 01
32 place de la République

22.0 km
📍 Aigrefeuille-d'Aunis



L'église Saint Etienne d'Aigrefeuille d'Aunis connut différentes périodes de construction. Ses murs ont conservé des vestiges des XIIème au XVIIème siècle. L'art roman est présent dans cet édifice par son transept à voûtes en berceau brisé.



Villages de la Menouillère et la Biroire

La Menouillère

22.3 km
📍 Saint-Pierre-d'Oléron



Découvrez La Menouillère, La Biroire, petits villages blottis derrière la dune, pour mieux se protéger du vent, et à l'architecture traditionnelle.



Eglise Saint Laurent

☎ 05 46 35 52 70

Place de l'Eglise

🌐 <http://www.mairie-forges.fr/>

22.4 km
📍 Forges



La construction de l'église comme la plupart des communes voisines, peut être attribuée aux Bénédictins. C'est une ancienne dépendance du Prieuré Clunisien de l'île d'Aix dont le droit de patronage y fut exercé du XI^{ème} au XVII^{ème} siècle.



Eglise Notre-Dame-de-l'Assomption

☎ 05 46 47 11 14

Avenue des Acacias

🌐 <https://www.catholiques17.fr/oleron>

22.9 km
📍 La Brée-les-Bains



Au cœur du village côtier de la Brée les Bains, laissez vous surprendre par cette belle petite église atypique, parée d'un remarquable clocher.



Quartier historique de la Brée-les-Bains


☎ 05 46 74 83 11

Rue Monteau

22.9 km
📍 La Brée-les-Bains



Le vieux village de La Brée-les-Bains est l'un des plus pittoresques de l'île.



Temple Protestant de l'Église Unie - Arvert

☎ 05 46 36 40 84

19 rue des Tilleuls

23.0 km
📍 Arvert



Église protestante située sur la commune d'Arvert.



Ferme Aquacole de l'Île Madame

☎ 06 83 19 23 80

Île Madame

🌐 <https://www.ilemadame.com/boutique>

3.9 km
📍 Port-des-Barques



Sel, salicorne, viande de mouton

Mes recommandations (suite)

Découvrir Rochefort Océan

Carnet découverte

OFFICE DE TOURISME DE ROCHEFORT OCÉAN

WWW.ROCHEFORT-OCEAN.COM



Galerie de l'alambic - Art distillé

☎ 06 84 44 16 86

Route de Rochefort les valines

🌐 <https://cognacgodard.com/>

5.2 km

📍 Fouras-les-Bains



2

Vente directe : Pineau des Charentes, Cognac, Liqueurs, vins, Le saunier à la fleur de sel, produits régionaux (Caramel, sel)



Bénard et Fils

☎ 06 63 61 19 09

121 boulevard de la Pointe de la

Fumée

7.3 km

📍 Fouras-les-Bains



3

Dégustation d'huîtres en bord de mer



Huîtres Geay

☎ 05 46 36 28 29

Rue des Brunettes

🌐 <https://www.huitres-geay.fr/>

18.6 km

📍 La Tremblade



4

Les Huîtres Geay incarnent cinq générations de tradition familiale à La Tremblade, entre Marennes et l'Île d'Oléron.



Huîtrerie Tortillon

☎ 05 46 36 37 06

Boulevard Roger Letélié

🌐 <https://www.huitres-tortillon-latremblade.com/>

19.1 km

📍 La Tremblade



5

Nous sommes producteurs d'huîtres, de palourdes et crevettes impériales (Gambas) dans le respect de la biodiversité.



Huîtres Aubier Marée

☎ 05 46 75 29 62

Boulevard Roger Letélié

19.4 km

📍 La Tremblade



6

Ostréiculteur de père en fils depuis 6 générations, je vends 90 % de ma production en direct (du producteur au consommateur). Venez déguster ma production au restaurant Aubier marée.

Mes recommandations (suite)

Découvrir Rochefort Océan

Carnet découverte

OFFICE DE TOURISME DE ROCHEFORT OCÉAN

WWW.ROCHEFORT-OCEAN.COM



Brasserie de la Presqu'île d'Arvert

☎ 06 28 04 16 42

1 rue des Bouleaux Zone des justices
2

📄 <http://brasserie-arvert.com/>

21.9 km
📍 Arvert



7

Ghislaine et Alain sont les fondateurs de la brasserie et de la bière "Palmyre", désireux de faire un projet identitaire de Charente-Maritime. Depuis 2026 ce sont désormais Guillaume et Lauriane, anciens salariés de celle-ci qui ont repris la brasserie.



La Cabane Buissonnière

☎ 07 68 39 76 13

Rue du Port

23.5 km

📍 Chaillevette



8

Au cœur des marais de la Seudre, riches d'une nature insoupçonnée, nous élevons des huîtres et des crevettes en méthode traditionnelle.



Fief du Moulin

☎ 06 45 74 50 86

5 chemin de la Vallée Saint Germain
de Marencennes

26.5 km

📍 Saint-Pierre-la-Noue



9

Vente de pineaux des Charentes AOC et de Cockillants sans sulfites, ainsi que de vins rosés directement sur le lieu de production en Aunis. Possibilité de visite du Chai et Caveau de dégustation sur réservation (pour les groupes uniquement).



Normandin Mercier, boutique au domaine - Cognacs et pineau

☎ 05 46 68 00 65

Château de la Péraudière 1 Impasse
du Château

26.8 km

📄 <http://www.normandin-mercier.com>

📍 Dompière-sur-Mer



K

Le Domaine Cognac Normandin-Mercier, entièrement familial, a été fondé en 1872 et permet de découvrir le Cognac et ses chais, à 10 km de La Rochelle. Espace boutique sur place



Huîtres Chiron Fils

☎ 05 46 22 83 67

Rive droite du Port

📄 <https://chironfils-huitres.com/>

27.0 km

📍 L'Éguille



L

Chironfils est producteur d'huîtres sur le bassin de Marennes Oléron depuis 1879. Nous produisons les quatre qualités d'huîtres Marennes Oléron : Fine de Claire, Fine de Claire Verte Label Rouge, Spéciale de Claire, Pousse en Claire Label Rouge.

Mes recommandations (suite)



Huîtres Demoustier

☎ 05 46 22 84 19
Rive gauche du port



Huîtres Grolleau-Lis

☎ 05 46 22 85 51
3 rue de l'Écluse Pont de la Seudre
🌐 <https://huîtres-grolleau-lis.com>



Vignoble Biteau

☎ 06 08 30 45 67
1 impasse de Maison Neuve
🌐 <https://www.vignoble-biteau.com>



Asinerie des Varennes

☎ 06 84 84 21 10
1 Fief des Varennes
🌐 <https://asinerie-varennes.fr>

ROCHEFORT OCÉAN
C'EST GRAND, C'EST FORT

27.0 km
📍 L'Éguille



Éleveur, affineur et expéditeur depuis 4 générations. Les Huîtres Demoustier sont produites sur le bassin de Marennes-Oléron et sur l'île de Ré.

27.2 km
📍 L'Éguille



Producteur de "Marennes-Oléron" et de Pousses en claire.

28.1 km
📍 Sablonceaux



Le vignoble Biteau est constitué de 27 ha de vignes, dont 7 ha en production de vin de pays charentais (rosé, blanc sauvignon, rouge merlot), 2,5 ha en appellation Pineau des Charentes et 17,5 ha destinés au Cognac.

28.5 km
📍 Dompierre-sur-Mer



Cosmétiques au lait d'ânesse et confiserie



Mes recommandations (suite)

Découvrir Rochefort Océan

Carnet découverte

OFFICE DE TOURISME DE ROCHEFORT OCÉAN

WWW.ROCHEFORT-OCEAN.COM



La Cave Coopérative Des Vignerons Uniré

☎ 05 46 09 23 09

Route de Sainte-Marie

🌐 <http://www.vigneronsiledere.com/>

35.6 km

📍 Le Bois-Plage-en-Ré



Poussez notre porte et découvrez le secret de l'accord parfait entre tradition et modernité.

Mes recommandations (suite)

Découvrir Rochefort Océan

Carnet découverte

OFFICE DE TOURISME DE ROCHEFORT OCÉAN
WWW.ROCHEFORT-OCEAN.COM



Mes recommandations (suite)

Découvrir Rochefort Océan

Carnet découverte

OFFICE DE TOURISME DE ROCHEFORT OCÉAN
WWW.ROCHEFORT-OCEAN.COM

